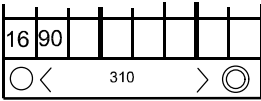
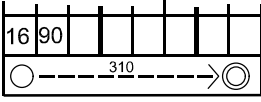


Description de postes IOF 2004

Nom de la course				
Catégories				
code du parcours	distance du parcours	dénivelé		
▷				
1	79			
2	82			
A	B	C	D	E
F	G	H		

Les infos essentielles se trouvent à droite des traits gras.



Colonnes de description

- A : n° d'ordre du poste
- B : n° de la balise
- C : situation du poste par rapport à un autre identique
- D : nature du poste
- E : détails de forme et d'aspect
- F : dimensions du poste ou combinaisons
- G : localisation de la balise par rapport au poste
- H : autres Infos utiles

Colonne C

- le plus à l'E
- ↖ le plus au N-O
- ↑ le plus haut
- ↓ le plus bas
- || au milieu

Colonne D

- ▭ terrasse
- ┌ éperon
- ∩ réentrant
- ⌋ abrupt de terre
- ⊖ carrière
- ⦶ levée de terre
- ∧ ravin
- ⊘ ravine, fossé sec
- colline
- butte
- ⌋ col
- ⊖ dépression
- ∪ cuvette
- ∇ trou
- ⌋ terrain accidenté
- ✱ fourmière
- ▭ falaise
- ▲ pilier rocheux, aiguille
- ⌋ grotte, caverne
- ▲ rocher
- ⌋ zone rocheuse
- ▲ groupe de rochers

- ⬢ pierrier
- ⬢ affleurement rocheux
- ⬢ passage entre falaises
- ⬢ lac, étang
- ⬢ mare
- ⬢ trou d'eau
- ⬢ rivière, ruisseau
- ⬢ drain, fossé, rigole
- ⬢ bande marécageuse
- ⬢ marais
- ⬢ sol ferme dans marais
- ⬢ fontaine, puits
- ⬢ source
- ⬢ réservoir d'eau
- ⬢ champ, terrain ouvert
- ⬢ terrain semi-ouvert
- ⬢ coin de bois
- ⬢ clairière
- ⬢ fourré
- ⬢ haie
- ⬢ limite de végétation
- ⬢ taillis, bosquet
- ⬢ arbre remarquable
- ⬢ souche d'arbre
- ⬢ route
- ⬢ sentier
- ⬢ coupe-feu, layon
- ⬢ pont, passerelle
- ⬢ ligne électrique
- ⬢ pylône

- ⬢ tunnel
- ⬢ mur
- ⬢ clôture
- ⬢ passage, avec portail
- ⬢ bâtiment
- ⬢ surface pavée
- ⬢ ruine
- ⬢ plpe-lne
- ⬢ tour
- ⬢ mirador
- ⬢ borne, cairn
- ⬢ mangeoire
- ⬢ charbonnière, terrasse
- ⬢ monument, statue
- ⬢ arcade, passage
- ⬢ escalier
- ⬢ objet particulier
- ⬢ objet particulier
- ⬢ à définir

Colonne E

- ⬢ aplati
- ⬢ évasé
- ⬢ profond
- ⬢ couvert
- ⬢ ouvert
- ⬢ rocheux
- ⬢ marécageux
- ⬢ sablonneux
- ⬢ conifères
- ⬢ feuillu

en ruine

- 5,5 hauteur ou profondeur
- 7x5 longueur x largeur
- 1.5/2.0 hauteur du poste sur pente
- 1.5/2.0 hauteur de deux postes
- × croisement
- ∪ jonction

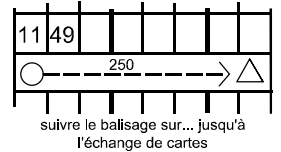
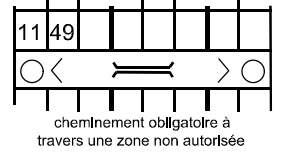
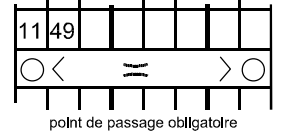
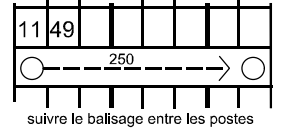
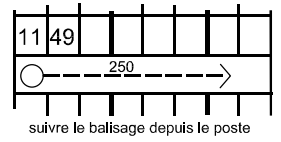
Colonne F

- côté N
- bord N-E
- partie O
- ∠ angle S, à l'intérieur
- ∠ angle S-O, à l'extérieur
- ∠ pointe S
- ∠ dans le coude
- ∠ extrémité S-O
- || partie supérieure
- || partie inférieure
- ⬢ au-dessus
- ⬢ en dessous
- ⬢ au pied (dir. non précisée)
- au pied S
- ⬢ entre

Colonne G

- ⚡ contrôle radio
- 🗑 rafraîchissements
- ⊕ premiers soins
- 🚶 contrôleur

Infos entre deux postes



D'après l'adaptation de P. Parmentier de IOF Control descriptions 2004. Document français complet sur <http://www.asub-orientation.org> G. Nys del. - Rév. 2006-02-25